
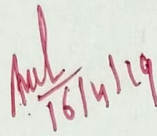




## CERTIFICATE

This is to certify that, **PRAKASH GANGARAM JUMNAKE** has successfully completed the dissertation entitled "GEOGRAPHICAL PHYSICO-CHEMICAL ANALYSIS OF SALIM ALI LAKE" which is an original work carried out by the candidate for dissertation in the department of Geography Dr. Babasaheb Ambedkar Marathwada University, Aurangabad under my supervision.

  
15.02.2019

  
16/4/19

**DR. MADAN V. SURYAWANSHI**  
**HOD DEPARTMENT OF GEOGRAPHY**  
**DR. BAMU AURANGABAD**

DR. BABASAHEB AMBEDKAR MARATHWADA UNIVERSITY,



CERTIFICATE

This is to certify that, *SANDIP VITTHAL KORDE* has successfully completed the dissertation entitled "TO STUDY WATER QUALITY OF TEMBAPURI RESERVOIR AURANGABAD" which is an original work carried out by the candidate for dissertation in the Department of Geography Dr. Babasaheb Ambedkar Marathwada University, Aurangabad under my supervision.

*Dr. Madan V. Suryawanshi*  
15/09/2024.

*Aradh*  
16/09/24.

DR. MADAN V. SURYAWANSHI


HOD DEPARTMENT OF GEOGRAPHY

DR. BAMU AURANGABAD



## प्रमाणपत्र

प्रमाणीत करण्यात येते की, सदरचे प्रमाणपत्र प्रमाणीत करण्यात येते की, "महाराष्ट्र शासनाच्या महिला व बालविकासावरील खर्चातील बदलांच्या प्रवृत्तीचा अभ्यास" या विषयावर कुमारी:- गावीत लोहिला अर्जुन दिने 2018-19 या शैक्षणिक वर्षात डॉ. मदन सुर्यवंशी सर, भूगोलशास्त्र विभाग डॉ. बाबासाहेब आंबेडकर मराठवाडा विद्यापीठ औरंगाबाद यांच्या मार्गदर्शनाखाली यशस्वीरित्या पूर्ण केला आहे.



डॉ. मदन सुर्यवंशी  
भूगोलशास्त्र विभाग प्रमुख  
डॉ. बा. आ. म. वि. औरंगाबाद


ठिकाण :- औरंगाबाद

दिनांक : 15/07/19



## प्रमाणपत्र

प्रमाणित कुरव्यात येते सदरचे प्रमाणपत्र  
 प्रमाणित कुरव्यात येते की "औरंगाबाद शहरातील  
 वनकचरा व्यवस्थापनाचा भौगोलिक अभ्यास" या  
 विषयावर कुमारी :- निशा शमदास शिंदे हिने  
 2018-2019 या शैक्षणिक वर्षीत डॉ. मदन शूर्यवंशी सर.  
 भूगोल विभाग, डॉ. बाबासाहेब आंबेडकर विद्यापिठ  
 औरंगाबाद यांच्या मार्गदर्शनाखाली यशस्वीत्या पूर्ण  
 केला आहे.

  
 डॉ. मदन शूर्यवंशी  
 भूगोल विभाग प्रमुख  
 डॉ. बा. म. वि. औरंगाबाद

ठिकाण - औरंगाबाद

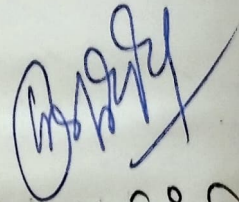
दिनांक :- 15/04/2019.



## प्रमाणपत्र

प्रमाणित करण्यात येते सदरचे प्रमाणपत्र प्रमाणित करण्यात येते की, "महाराष्ट्र शासनाच्या माहिती व वास्तविकासावरील ख्याती वदनांच्या प्रकल्पाचा अभ्यास" या विषयावर कुमार :- मोधव राहुल अशाक येने 2018-19 या शैक्षणिक वर्षात डॉ. मदन सुर्यवंशी सर, भुगोल विभाग, डॉ. वासाहेब भांडेकर विद्यापीठ औरंगाबाद, यांच्या मार्गदर्शनाखाली यशस्वीरित्या पूर्ण केला आहे.

And  
15/11/19.



डॉ. मदन सुर्यवंशी  
भुगोल विभाग प्रमुख  
डॉ. वा. आ. म. वि. औरंगाबाद

ठिकाण :- औरंगाबाद

दिनांक :-



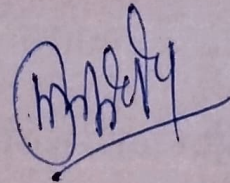
## प्रमाणपत्र

प्रमाणित करण्यात येते की, **राजेश जिवा गावित** यांनी **औरंगाबाद शहरातील नागरी पायाभूत सेवांचा खाम नदी प्रणालीवर झालेला परिणाम : जी आय एस आणि रिमॉट सेंसिंगचा वापर** या विषयावर हा संशोधन प्रकल्प शैक्षणिक वर्ष २०१८-१९ साठी पूर्ण केला आहे. हा संशोधन प्रकल्प डॉ. बाबासाहेब आंबेडकर मराठवाडा विद्यापीठाच्या सामाजिकशास्त्रे विद्याशाखेतर्गत भूगोल विषयातील एम. ए. द्वितीय पदवीसाठी अभ्यासा एक भाग म्हणून सादर केला आहे.

**राजेश जिवा गावित** यांनी हा संशोधन प्रकल्प माझ्या मार्गदर्शनाखाली स्वतंत्ररित्या लिहिलेला असून तो इतर कोणत्याही विद्यापीठात कुठल्याही अन्य परीक्षेसाठी सादर केला नाही.

स्थान : औरंगाबाद

दिनांक : / /



विभाग प्रमुख

**डॉ. एम. व्ही. सूर्यवंशी**

डॉ. बाबासाहेब आंबेडकर मराठवाडा विद्यापीठ,  
औरंगाबाद

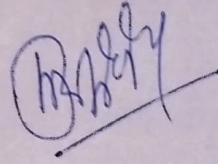
## प्रमाणपत्र

प्रमाणित करण्यात येते की, **संदिप दिलीप बागुल** यांनी **औरंगाबाद** शहरातील **नागरी पायाभूत सेवांचा खाम नदी प्रणालीवर झालेला परिणाम : जी आय एस आणि रिमॉट सेंसिंगचा वापर** या विषयावर हा संशोधन प्रकल्प शैक्षणिक वर्ष २०१८-१९ साठी पूर्ण केला आहे. हा संशोधन प्रकल्प डॉ. बाबासाहेब आंबेडकर मराठवाडा विद्यापीठाच्या सामाजिकशास्त्रे विद्याशाखेतर्गत भूगोल विषयातील एम. ए. द्वितीय पदवीसाठी अभ्यासा एक भाग म्हणून सादर केला आहे.

**संदिप दिलीप बागुल** यांनी हा संशोधन प्रकल्प माझ्या मार्गदर्शनाखाली स्वतंत्ररित्या लिहिलेला असून तो इतर कोणत्याही विद्यापीठात कुठल्याही अन्य परीक्षेसाठी सादर केला नाही.

स्थान : औरंगाबाद

दिनांक : 16/04/2019



विभाग प्रमुख


**डॉ. एम. व्ही. सूर्यवंशी**

डॉ. बाबासाहेब आंबेडकर मराठवाडा विद्यापीठ,  
औरंगाबाद



# प्रमाणपत्र

प्रमाणित करण्यात येते की, सिंधु पंढरीनाथ ढगे यांनी खुलताबाद तालुक्यातील प्राकृतिक रचनेचा आढावा" विषयावरील संशोधन निबंध माझ्या २०१० -११ ते २०१७ -१८ ) "तो इतर कोणत्याही विद्यापीठ वा संस्थेला सदर केलेला नाही.



डॉ.मदन व्ही. सूर्यवंशी

संशोधन मार्गदर्शक

भूगोल विभाग प्रमुख



डॉ.बाबासाहेब आंबेडकर मराठवाडा विद्यापीठातील भूगोल  
विषयाच्या एम.ए.द्वितीय वर्षासाठी  
पैठण व खुलताबाद तालुक्याचे प्राकृतिक व सांस्कृतिक स्वरूप

शोध प्रकल्प

शैक्षणिक वर्ष २०१८-२०१९



सादरकर्ते

अ.क्र.	विद्यार्थ्याचे नाव	परीक्षा बैठक क्रमांक	स्वाक्षरी
१.	संतोष चंद्रकांत आवचार	6100004001	
२.	नारायण हिरामण बलखंडे		

डॉ.एम.व्ही.सूर्यवंशी


भूगोल विभागप्रमुख

डॉ.बाबासाहेब आंबेडकर मराठवाडा विद्यापीठ औरंगाबाद

# प्रमाणपत्र

प्रमाणित करण्यात येते की, मदन शितल संजय यांनी "नजिक पांगरी या गावाचा भौगोलिक दृष्टीकोनातून केलेला अभ्यास" विषयावरील संशोधन निबंध माझ्या २०१०-११ ते २०१७-१८ ) "तो इतर कोणत्याही विद्यापीठ वा संस्थेला सदर केलेला नाही.

Mud  
16/4/19



डॉ.मदन व्ही. सूर्यवंशी

संशोधन मार्गदर्शक

भूगोल विभाग प्रमुख




## मार्गदर्शकाचे प्रमाणपत्र

प्रमाणित करण्यात येते की, रंजना बापु गांगुर्डे यांनी, “माजलगाव धरणा अंतर्गत तालुक्यातील सिंचन क्षेत्र” हा प्रबंध माझ्या मार्गदर्शनाखाली समाधानकारकरीतीने पूर्ण केला आहे. हा संशोधन प्रकल्प पुर्णपणे माझ्या मार्गदर्शनाखाली समाधांकाराकरित्या पुर्ण केलेला असुन सदर संशोधन अहवाल २०१८-२०१९ या शैक्षणिक वर्षासाठी एम.ए. भूगोल अभ्यासक्रमाचा अंशतः पुर्ततेचा आवश्यक भाग म्हणून सादर करण्यास परवानगी देत आहे.

दिनांक : / /२०१९

स्थळ : औरंगाबाद.

मार्गदर्शक



डॉ. मदन सूर्यवंशी

प्राध्यापक,

भूगोल विभागप्रमुख,

डॉ.बाबासाहेब आंबेडकर मराठवाडा विद्यापीठ,  
औरंगाबाद

*Arch*  
16/11/19.

डॉ.बाबासाहेब आंबेडकर मराठवाडा विद्यापीठातील भूगोल  
विषयाच्या एम.ए.द्वितीय वर्षासाठी  
पैठण व खुलताबाद तालुक्याचे प्राकृतिक व सांस्कृतिक स्वरूप

शोध प्रकल्प

शैक्षणिक वर्ष २०१८-२०१९



सादरकर्ते

अ.क्र.	विद्यार्थ्याचे नाव	परीक्षा बैठक क्रमांक	स्वाक्षरी
१.	संतोष चंद्रकांत आवचार		
२.	नारायण हिरामण बलखंडे		

डॉ.एम.व्ही.सूर्यवंशी

भूगोल विभागप्रमुख

डॉ.बाबासाहेब आंबेडकर मराठवाडा विद्यापीठ औरंगाबाद